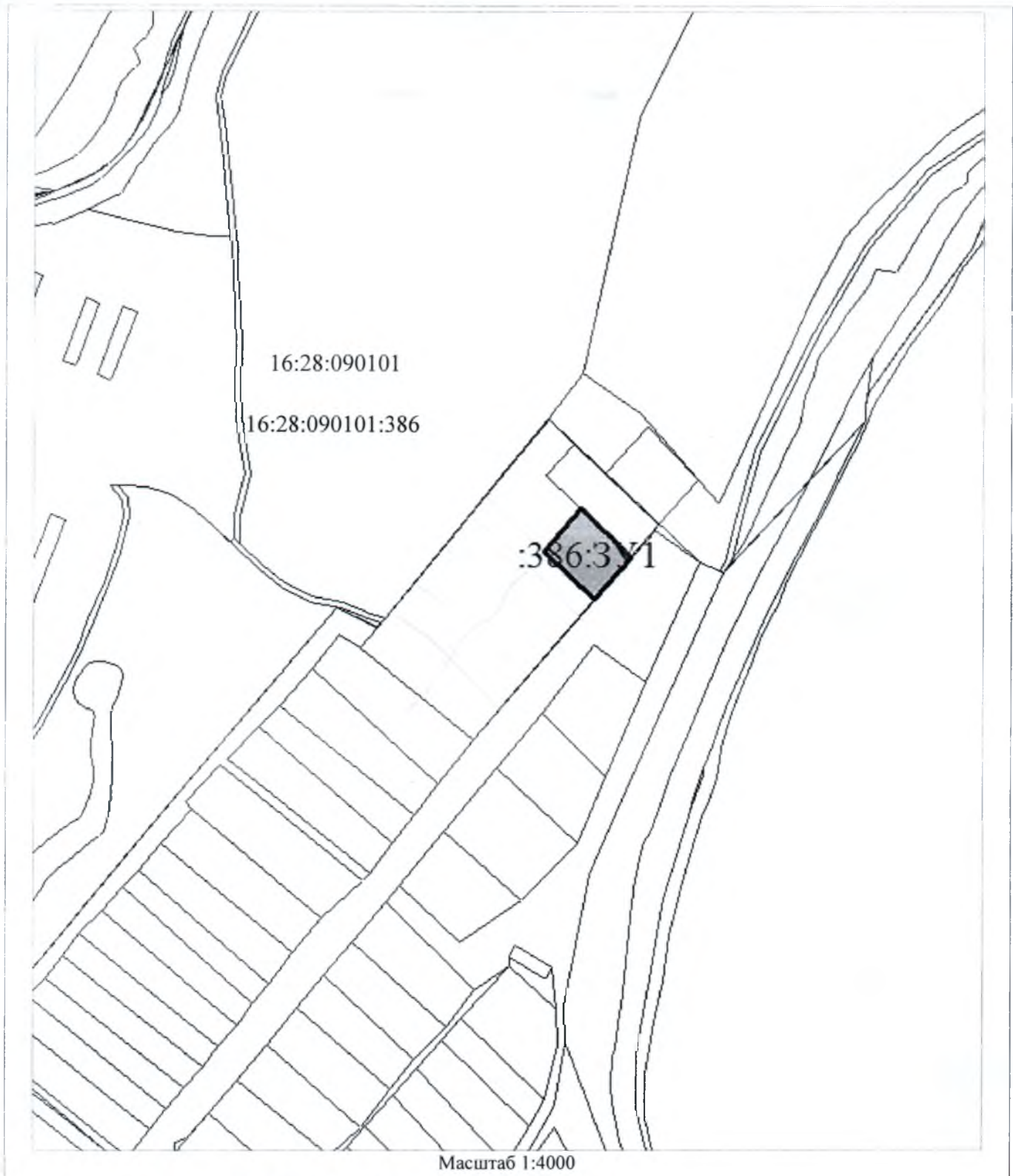





Схема расположения земельного участка или земельных участков
на кадастровом плане территории

Условный номер земельного участка: -		
Площадь земельного участка: 2000 кв.м		
Обозначение характерных точек границ	Координаты, м (Система координат:)	
	X	Y
1	2	3
1	451962.44	2351361.71
2	451931.72	2351335.29
3	451897.88	2351371.38
4	451928.41	2351397.74
1	451962.44	2351361.71



Условные обозначения:

	образуемый земельный участок
	границы учтенных земельных участков
	границы кадастров кварталов
16:28:090101	номер кадастрового квартала
16:28:090101:386	кадастровый номер исходного земельного участка